



**GOBIERNO DE CATAMARCA**



**PLAN DE TRANSFORMACIÓN**

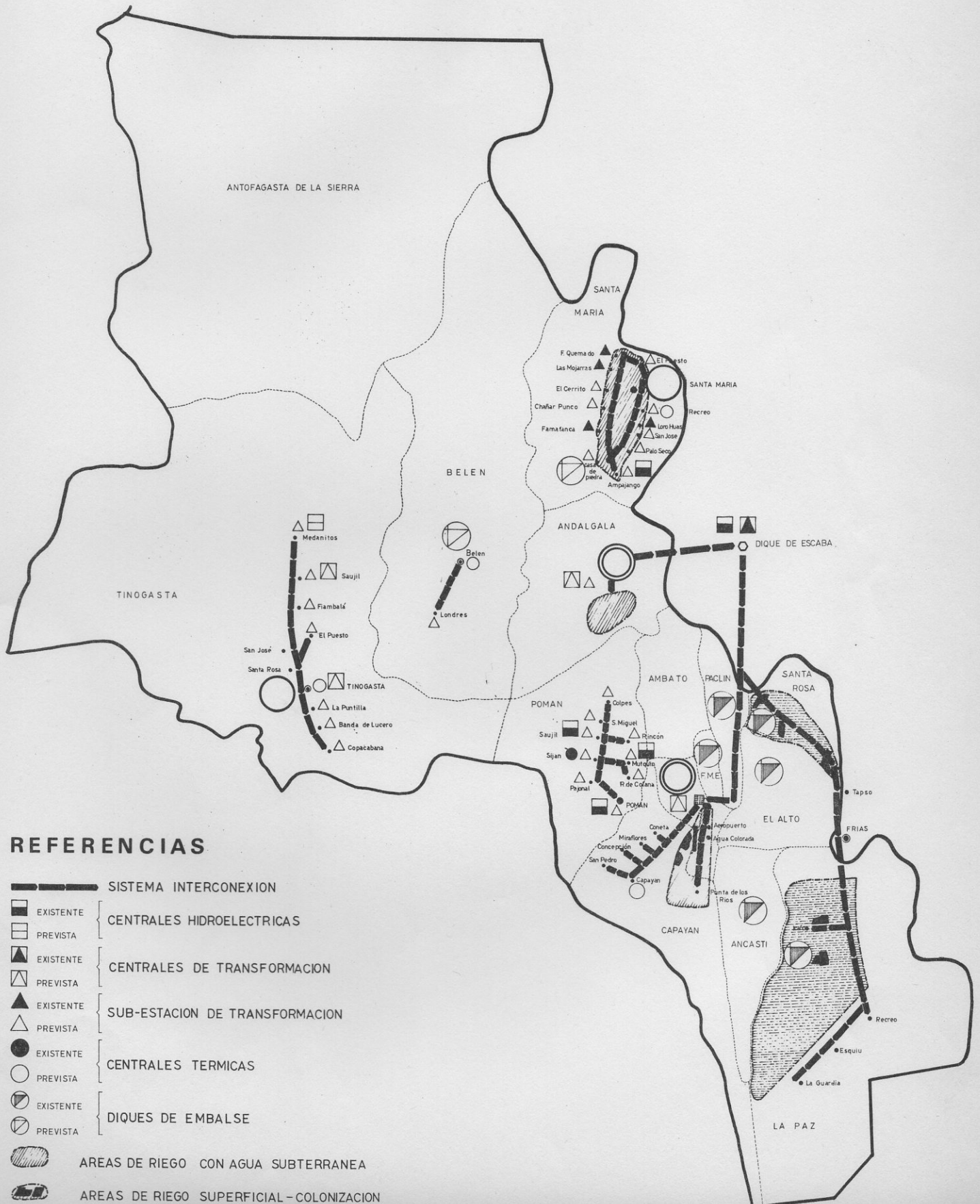
**1970 - 1971**

**GRÁFICOS**



# DESARROLLO AGRO-INDUSTRIAL

## POLOS DE DESARROLLO





# PLAN DE TRANSFORMACION

## VIALIDAD - ENERGIA - TELECOMUNICACIONES - AEROPISTAS

### PROYECTOS

#### VIALIDAD

1. Ruta Nacional N°38 El Portezuelo-La Merced
2. Ruta Nacional N°60 Quilino-Alto del Bordo
3. Rutas Nac. N°67-64 Huacra-Las Cañas-Lavalle
4. Ruta Prov. N°1- Andalgalá - Km 90
5. Ruta Nac. N°60 Emp. Ruta Nac. N°38-Fiambalá
6. Ruta Nac. N°53 A. de la Sierra-Villa Vil

#### ENERGIA

7. Interconexión Sistema Pomán
8. Interconexión Sistema Capayán
9. Interconexión Sistema Tinogasta
10. Interconexión Sistema Escaba - Catamarca
11. Interconexión Sistema Belén-Londres
12. Ampl. Potencia y elect. rural Santa María

#### TELECOMUNICACIONES

13. Televisión Capital
14. Radioenlace Capital - La Rioja
15. Radioenlace Capital - Frias
16. Com.Tel. sistema VHF Capital-El Rodeo
17. Com.Tel. sistema VHF Capital-colonias sist. Pirq.
18. Central automática telefonos Capital


#### AEROPISTAS

19. Aeropuerto Catamarca
20. Aeropista Santa María
21. Aeropista Tinogasta
22. Aeropista Recreo
23. Aeropista Andalgalá
24. Aeropista Belén
25. Aeropista Antofagasta de la Sierra



### REFERENCIAS


#### VIALIDAD



#### ENERGIA



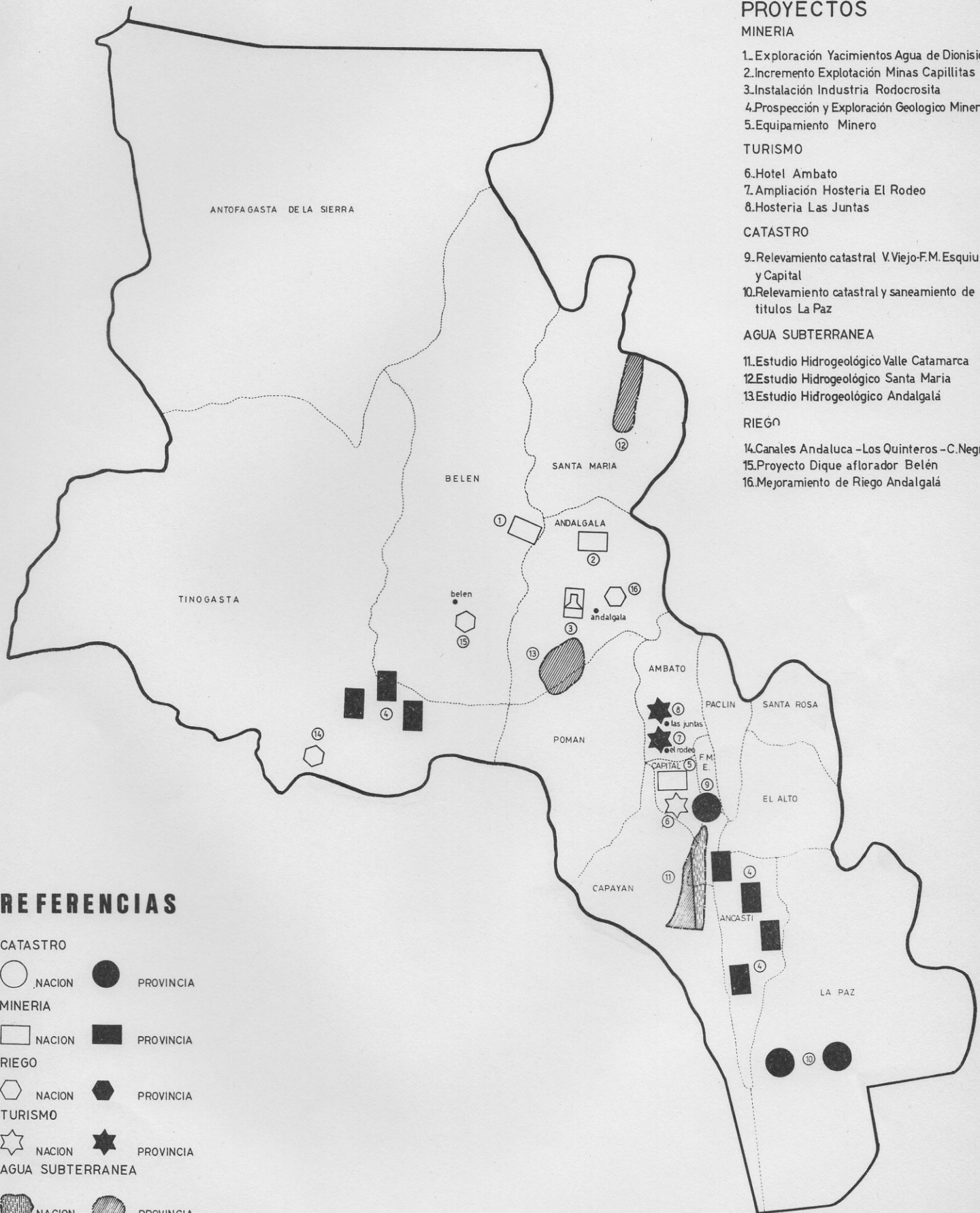
#### TELECOMUNICACIONES



#### AEROPISTAS

# PLAN DE TRANSFORMACION

## MINERIA - TURISMO - CATASTRO - AGUA SUBTERRANEA - RIEGO



### PROYECTOS

#### MINERIA

1. Exploración Yacimientos Agua de Dionisio
2. Incremento Explotación Minas Capillitas
3. Instalación Industria Rodocrosita
4. Prospección y Exploración Geológico Minera
5. Equipamiento Minero

#### TURISMO

6. Hotel Ambato
7. Ampliación Hosteria El Rodeo
8. Hosteria Las Juntas

#### CATASTRO

9. Relevamiento catastral V. Viejo-F.M. Esquiú y Capital
10. Relevamiento catastral y saneamiento de títulos La Paz

#### AGUA SUBTERRANEA

11. Estudio Hidrogeológico Valle Catamarca
12. Estudio Hidrogeológico Santa María
13. Estudio Hidrogeológico Andalgala

#### RIEGO

14. Canales Andaluca - Los Quinteros - C. Negro
15. Proyecto Dique aflorador Belén
16. Mejoramiento de Riego Andalgala

### REFERENCIAS

#### CATASTRO

○ NACION ● PROVINCIA

#### MINERIA

□ NACION ■ PROVINCIA

#### RIEGO

⬡ NACION ⬢ PROVINCIA

#### TURISMO

☆ NACION ★ PROVINCIA

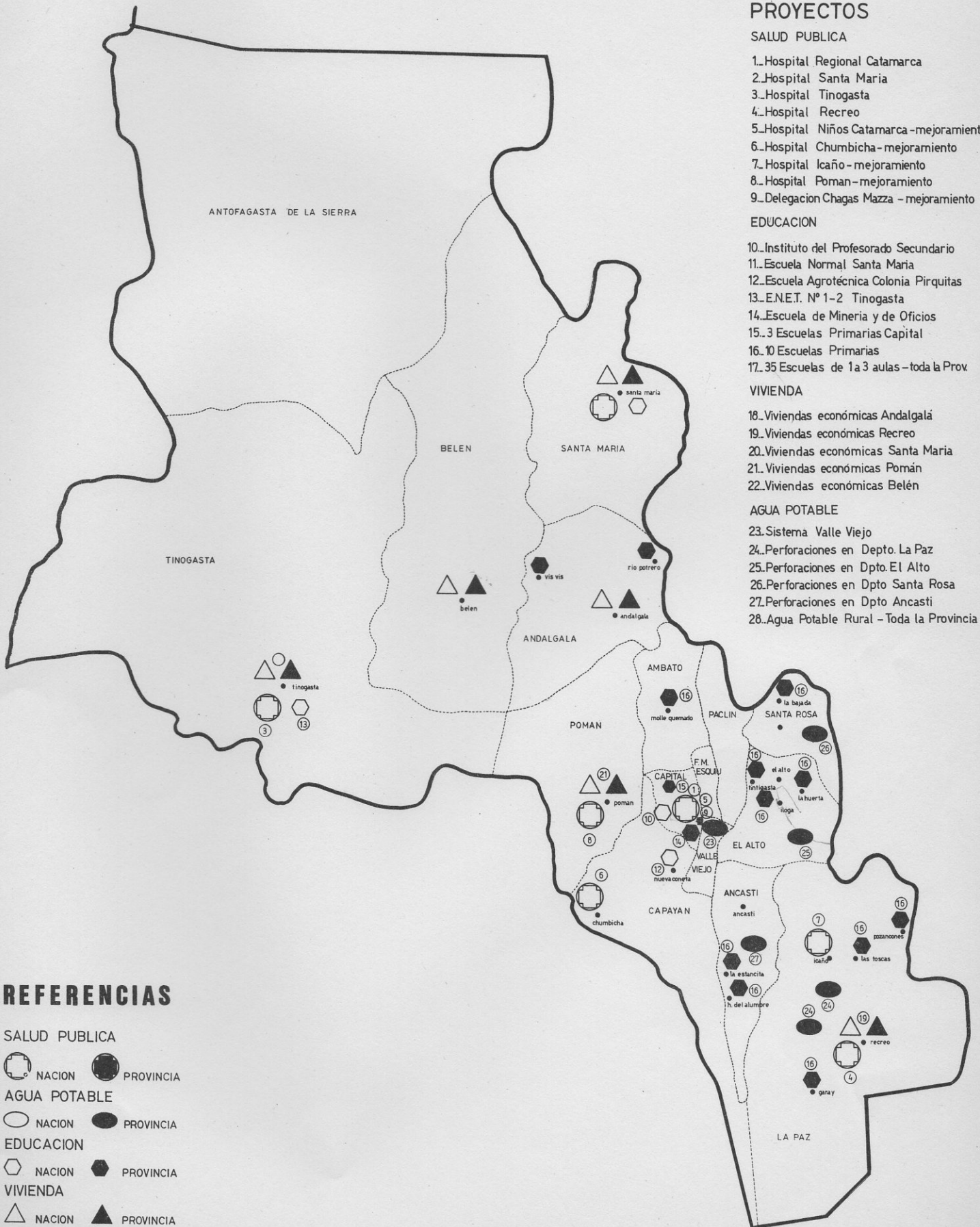
#### AGUA SUBTERRANEA

⬤ NACION ⬥ PROVINCIA



# PLAN DE TRANSFORMACION

## SALUD PUBLICA - EDUCACION - VIVIENDA - AGUA POTABLE



### PROYECTOS

#### SALUD PUBLICA

1. Hospital Regional Catamarca
2. Hospital Santa María
3. Hospital Tinogasta
4. Hospital Recreo
5. Hospital Niños Catamarca - mejoramiento
6. Hospital Chumbicha - mejoramiento
7. Hospital Icaño - mejoramiento
8. Hospital Pomán - mejoramiento
9. Delegación Chagas Mazza - mejoramiento

#### EDUCACION

10. Instituto del Profesorado Secundario
11. Escuela Normal Santa María
12. Escuela Agrotécnica Colonia Piriquitas
13. E.N.E.T. N° 1-2 Tinogasta
14. Escuela de Minería y de Oficios
15. 3 Escuelas Primarias Capital
16. 10 Escuelas Primarias
17. 35 Escuelas de 1 a 3 aulas - toda la Prov.

#### VIVIENDA

18. Viviendas económicas Andalgala
19. Viviendas económicas Recreo
20. Viviendas económicas Santa María
21. Viviendas económicas Pomán
22. Viviendas económicas Belén

#### AGUA POTABLE

23. Sistema Valle Viejo
24. Perforaciones en Depto. La Paz
25. Perforaciones en Dpto. El Alto
26. Perforaciones en Dpto. Santa Rosa
27. Perforaciones en Dpto. Ancasti
28. Agua Potable Rural - Toda la Provincia

### REFERENCIAS

#### SALUD PUBLICA

  NACION
   PROVINCIA

#### AGUA POTABLE

  NACION
   PROVINCIA

#### EDUCACION

  NACION
   PROVINCIA

#### VIVIENDA

  NACION
   PROVINCIA